

ფოტომასალა პროექტის ადგილმდებარეობის და მისი ვიზუალური ხილვადობის შესახებ

ბახვი 1 ჰესის პროექტის სათავე ნაგებობის განთავსების ადგილს წარმოადგენს მდ. ბახვისწყლისა და მდ. ბაისურასდელეს შესართავიდან ქვედა დინებაში, დაახლოებით 200 მეტრით დაშორებული ტერიტორია, ზღვის დონიდან 1730 მ ნიშნულზე. ზოგადად, მდ. ბახვისწყლის და მდ. ბაისურასდელეს შეერთების ადგილი წარმოდგენილია ქვაბულის სახით, რაც უშუალოდ სათავე ნაგებობის ხილვადობას დისტანცირებული ტერიტორიებიდან, კერძოდ როგორც კურორტ ბახმაროდან ასევე, ე.წ. „მზის ჩასავალი გორიდან“ შეუძლებელს ხდის. მეტი თვალსაჩინოებისათვის წარმოგიდგენთ ე.წ. „მზის ჩასავალი გორიდან“ გადაღებულ პანორამულ და სათავე ნაგებობის ზუსტ მდებარეობაზე გადაღებულ ფოტოებს. აგრეთვე საილუსტრაციოდ მოცემულია მზის ჩასავალ გორასა და ბახვი 1 ჰესის სათავე ნაგებობის ტერიტორიას შორის მანძილი, რომელიც შეადგენს 2030 მ-ს და დონეთა შორის სხვაობა, რომელიც 400 მეტრს აღემატება. როგორც „მზის ჩასავალი გორიდან“ გადაღებულ ფოტოებში ჩანს ბახვი 1 ჰესის საპროექტო სათავე ნაგებობის ტერიტორიას ფარავს შეერთების გვერდით მდებარე მთის ფერდი, აგრეთვე მდ. ბახვისწყლის ხეობის ფერდობები, რასაც ადასტურებს ბახვი 1 ჰესის სათავე ნაგებობის განთავსების ზუსტ ლოკაციაზე/კოორდინატებზე გადაღებული ფოტოც, რომლიდანაც არც მზის ჩასავალი გორა და არც კურორტ ბახმაროს რომელიმე უბანი ხილვადი არ არის.

- მოცემული დოკუმენტში (სურათი 1-9) წარმოდგენილია პანორამული ხედები ე.წ. „მზის ჩასავალი გორიდან“
- მოცემულ დოკუმენტში (სურათი 10-11) მოცემულია გრაფიკული სურათი, რომელიც ასახავს მზის ჩასავალ გორასა და ბახვი 1 ჰესის სათავე ნაგებობას შორის მანძილს და დონეთა შორის სხვაობას
- მოცემულ დოკუმენტში (სურათი 12) მოცემულია ბახვი 1 ჰესის სათავე ნაგებობის განთავსების ზუსტი წერტილიდან გადაღებული ფოტო.



ბახმაროს მიმდებარე ტერიტორია
მზის ჩასავეალი გორა - 05.2020



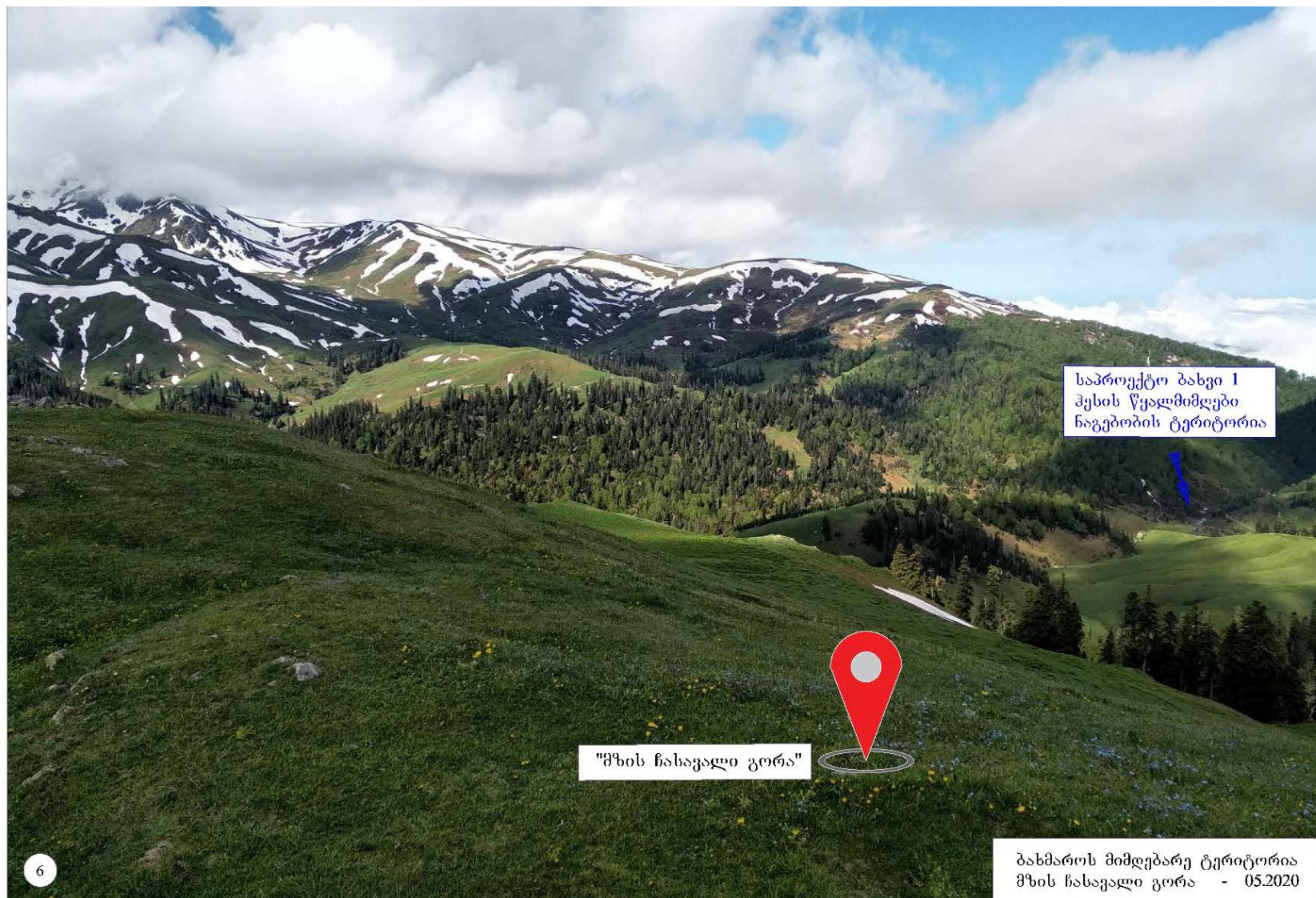


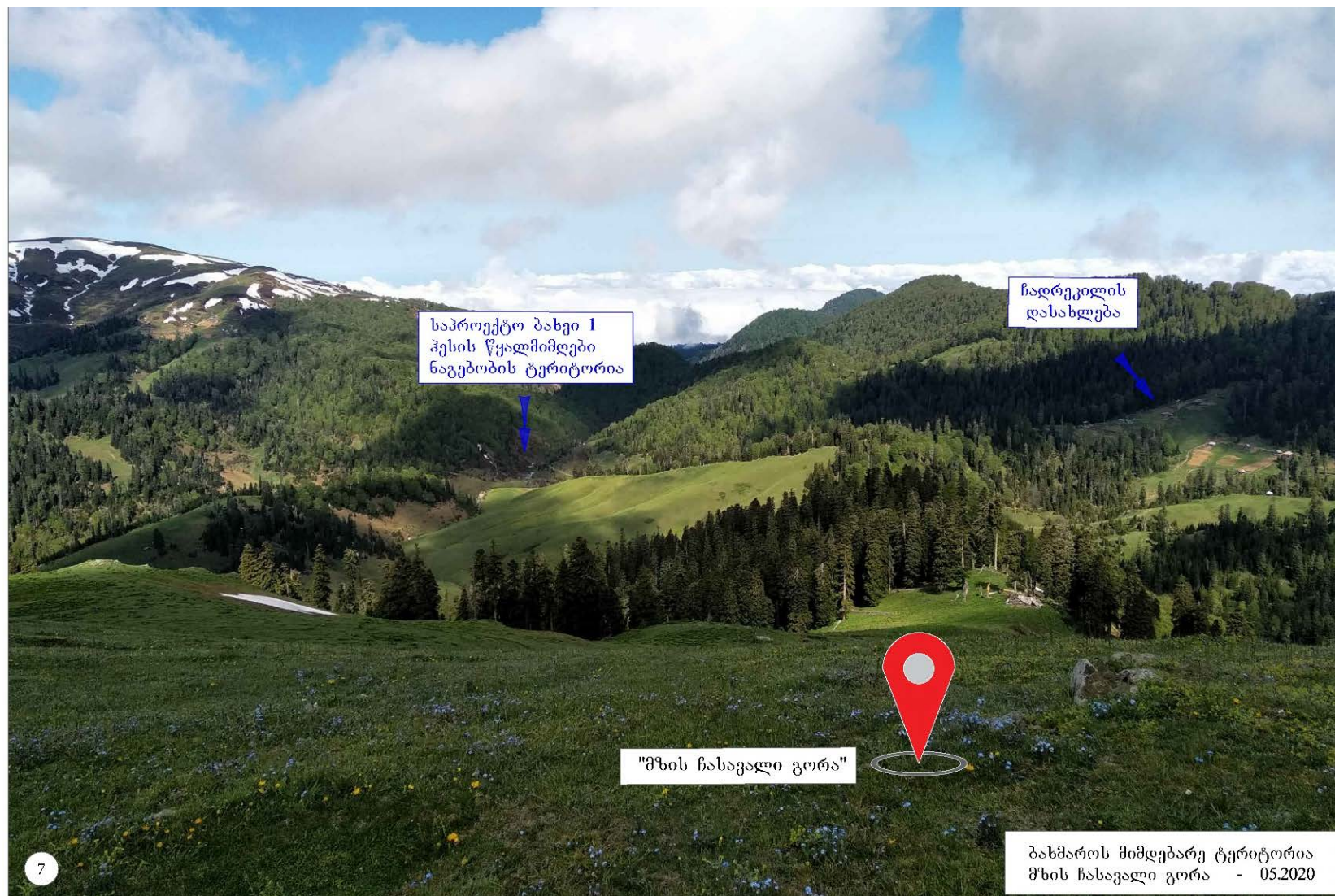
კურორტი ბახმარო

ბახმაროს მიმდებარე ტერიტორია
მზის ჩასვალის გორა - 05.2020













9

ბახმაროს მიმდებარე ტერიტორია
მზის ჩასვალის გორა - 05.2020


9/2017

"მზის ჩასაფალი გორა"
ზღვის დონიდან 2150 მ

საპროექტო სათავე
ნაგებობის ტერიტორია
ზღვის დონიდან 1740 მ

2030 მ





კოორდინატები:
X - 275293.6
Y - 4638183.4

საპროექტო ბაზეი 1 ჰესის
წყალმიმღები ნაგებობის
განთავსების ზუსტი ადგილი